


## SEZNAM PŘÍLOH:





### H. SOUVISEJÍCÍ DOKUMENTACE

- H.1. SITUACE DOTČENÝCH POZEMKŮ
- H.2. KATASTRÁLNÍ MAPA
- H.3. SEZNAM DOTČENÝCH POZEMKŮ
- H.4. INFORMACE O POZEMCÍCH
- H.5. PLÁN PROTIHAVARIJNÍCH OPATŘENÍ
- H.6. PLÁN BOZP
- H.7. FOTODOKUMENTACE

# H DSP + PDPS

INVESTOR:	 <b>KRÁLOVÉHRADECKÝ KRAJ</b> <b>PIVOVARSKÉ NÁMĚSTÍ 1245</b> <b>500 03 HRADEC KRÁLOVÉ</b>	Razítko, datum, podpis:
-----------	---	-------------------------

OBJEDNATEL:	 <b>ÚS KRÁLOVÉHRADECKÉHO KRAJE</b> <b>KUTNOHORSKÁ 59</b> <b>500 04 HRADEC KRÁLOVÉ</b>	Razítko, datum, podpis:
-------------	--	-------------------------

KRESLIL:	KOLEKTIV		 <b>IDProjekt s.r.o.</b> inženýring a projekce dopravních staveb Sokolovská 94 IČO 024 97 247 Nedošín DIČ CZ02497247 570 01 Litomyšl www.idprojekt.cz		
ZPRACOVAL:	ING. JAKUB HAJN				
TECHNICKÁ KONTROLA:	ING. PETR PÁCHA				
ZODPOVĚDNÝ PROJEKTANT:	ING. PAVEL MATYS				
HLAVNÍ PROJEKTANT:	ING. PAVEL MATYS				
KRAJ:	KRÁLOVÉHRADECKÝ	OKRES: RYCHNOV NAD KNĚŽNOU	OBEC: ALBRECHTICE NAD ORLICÍ	STUPEŇ:	DSP + PDPS
INVESTOR: KRÁLOVÉHRADECKÝ KRAJ, PIVOVARSKÉ NÁMĚSTÍ 1245, 500 03 HRADEC KRÁLOVÉ				ZAK ČÍSLO:	0249
AKCE: <b>III/3051 ALBRECHTICE NAD ORLICÍ - HRANICE OKRESU RK-PA</b> <b>I. ETAPA, KM 0,000 - 0,520</b>  OBJEKT: <b>SO 101 - KOMUNIKACE</b>  OBSAH: <b>SOUVISEJÍCÍ DOKUMENTACE</b>				ARCHIVNÍ ČÍSLO:	2020-006-0249
				DATUM:	IV / 2020
				FORMÁT:	A4
				MĚŘÍTKO:	-
				ČÍSLO SOUPRAVY:	ČÍSLO PŘÍLOHY: <b>H</b>